

29

Międzynarodowy Wyścig Kolarski „Solidarności” i Olimpijczyków

COURSE CYCLISTE DE „SOLIDARNOŚĆ” ET DES CHAMPIONS OLIMPIQUES

Sanok - Łódź

04 - 07 lipca 2018



UCI UNION CYCLISTE INTERNATIONALE






2 ETAP

STRZYŻÓW – KROSNO

4 lipca 2018 - środa po południu

Km. 100,3

nr drogi		place / miejsce	from the start / od startu	to the finish/ do mety	speed of the race column/ prędkość kolumny wyścigu			
					43	41	39	
	START HONOROWY	↑ STRZYŻÓW, ul. Rynek, z lewej Pomnik	0,0	2,1	17:55:00	25 km/h		
988	←	na skrzyżowaniu z ul. Rynek w ul. Rynek, wjazd na drogę 988	0,0					
988	←	z ul. Łukasiewicza w ul. 1 Maja	0,9					
	←	z ul. 1 Maja w ul. 1000-Lecia	1,1					
	←	z ul. Przekopowej Rynek	2,1					
	↑	STRZYŻÓW, ul. Rynek, z lewej Pomnik, dojazd do startu ostrego	2,1					
	START OSTRY	↑ STRZYŻÓW, ul. Rynek, z lewej Pomnik	0,0	0,0	100,3	18:00:00	18:00:00	18:00:00
988	←	na skrzyżowaniu z ul. Rynek w ul. Rynek, wjazd na drogę 988	0,0	0,0	100,3	18,00	18,00	18,00
988	←	główną drogą w kierunku Jasło, Krosno, z prawej droga	1,7	1,7	98,6	18,02	18,02	18,02
988	↑	DOBRZECHÓW	0,3	2,0	98,3	18,02	18,02	18,03
	←	na skrzyżowaniu drogą w kierunku Wysoka Strzyż. 5, zjazd z drogi 988	1,4	3,4	96,9	18,04	18,04	18,05
	↑	### automatyczny, jednotorowy, km 35/2	0,3	3,7	96,6	18,05	18,05	18,05
	↑	WYSOKA STRZYŻOWSKA	0,7	4,4	95,9	18,06	18,06	18,06
	↑	WĘGLÓWKA	14,1	18,5	81,8	18,25	18,27	18,28
991	→	na skrzyżowaniu drogą w kierunku Krosno, z lewej droga w kierunku Rzeszów, wjazd na drogę nr 991	0,1	18,6	81,7	18,25	18,27	18,28
991	↑	CZARNORZEKI	2,0	20,6	79,7	18,28	18,30	18,31
	PREMIA GÓRSKA 2	↑ CZARNORZEKI z prawej ul. Podzamcze	0,4	21,0	79,3	18,29	18,30	18,32
991	↑	KORCZYNA	0,9	21,9	78,4	18,30	18,32	18,33
	←	na skrzyżowaniu z ul. Pelczara w ul. Szeptyckiego, drogą w kierunku Krościenko Wyżne, zjazd z drogi nr 991 , znak STOP, z prawej droga w	3,6	25,5	74,8	18,35	18,37	18,39
	→	na skrzyżowaniu, z lewej ul. Ogrodowa	0,5	26,0	74,3	18,36	18,38	18,40
	→	na skrzyżowaniu, drogą w kierunku Krościenko Wyżne, z lewej ul. Pigionia	0,2	26,2	74,1	18,36	18,38	18,40
	↑	KROŚCIENKO WYŻNE	1,7	27,9	72,4	18,38	18,40	18,42
	→	na skrzyżowaniu z ul. Marynkowskiej w ul. Kasztanową, z lewej ul. Południowa	2,1	30,0	70,3	18,41	18,43	18,46
	←	na skrzyżowaniu z pul. Kasztanowej w ul. Grunwaldzką, zjazd z głównej drogi	0,7	30,7	69,6	18,42	18,44	18,47
	↑	### niestrzeżony, jednotorowy, km 73/9, znak STOP	1,5	32,2	68,1	18,44	18,47	18,49
	←	na skrzyżowaniu z ul. Grunwaldzkiej w ul. Jana Pawła II, znak STOP	0,1	32,3	68,0	18,45	18,47	18,49
	↑	ŁĘŻANY	0,0	32,3	68,0	18,45	18,47	18,49
	↑	TARGOWISKA	2,0	34,3	66,0	18,47	18,50	18,52
	→	na skrzyżowaniu	0,8	35,1	65,2	18,48	18,51	18,54
	↑	WIDACZ	1,9	37,0	63,3	18,51	18,54	18,56
	↑	WRÓBLIK KRÓLEWSKI	1,8	38,8	61,5	18,54	18,56	18,59
	↑	WRÓBLIK SZLACHECKI	0,8	39,6	60,7	18,55	18,57	19,00
887	←	na skrzyżowaniu drogą w kierunku Brzozów 887 , z prawej droga w kierunku Rymanów 887	0,6	40,2	60,1	18,56	18,58	19,01
887	↑	### automatyczny, jednotorowy km 88/9	0,1	40,3	60,0	18,56	18,58	19,02
887	↑	MILCZA	1,4	41,7	58,6	18,58	19,01	19,04
	↑	ul. Kolejowa, zjazd z głównej drogi, z lewej droga, zjazd z drogi nr 887	0,2	41,9	58,4	18,58	19,01	19,04
	→	na skrzyżowaniu z ul. Kolejowej w ul. Szkolną	0,8	42,7	57,6	18,59	19,02	19,05
	↑	### automatyczny, jednotorowy km 83/4	0,0	42,7	57,6	18,59	19,02	19,05
	↑	ZAMYŚLÓWKA	0,1	42,8	57,5	18,59	19,02	19,05
	→	na skrzyżowaniu drogą w kierunku Rymanów 4	0,1	42,9	57,4	18,59	19,02	19,06
	↑	RYMANÓW	1,8	44,7	55,6	19,02	19,05	19,08
28	→	na skrzyżowaniu drogą w kierunku Nowy Sącz, z lewej droga w kierunku Przemyśl, wjazd na drogę nr 28 , znak STOP	2,3	47,0	53,3	19,05	19,08	19,12
	LOTNY FINISZ	↑ RYMANÓW, ul. Rynek	0,3	47,3	53,0	19,06	19,09	19,12
28	↑	KLIMKÓWKA	2,7	50,0	50,3	19,09	19,13	19,16
28	↑	IWONICZ	2,7	52,7	47,6	19,13	19,17	19,21

		←	na skrzyżowaniu z światłami drogą w kierunku Iwonicz Zdrój, zjazd z drogi nr 28 , wysepka	0,3	53,0	47,3	19.13	19.17	19.21
		→	drogą w kierunku Rogi 3	0,4	53,4	46,9	19.14	19.18	19.22
		→	na rondzie	0,2	53,6	46,7	19.14	19.18	19.22
		↑	ROGI	1,5	55,1	45,2	19.16	19.20	19.24
19		↑	ul. ks. Domina, drogą w kierunku Wrocanka, skrzyżowanie z drogą nr 19 , z lewej droga w kierunku Barwinek, z prawej droga w kierunku Rzeszów	2,2	57,3	43,0	19.19	19.23	19.28
		↑	WROCANKA	1,1	58,4	41,9	19.21	19.25	19.29
		↑	GŁOWIENKA	2,6	61,0	39,3	19.25	19.29	19.33
		←	na skrzyżowaniu w ul. Szkolną, z prawej ul. Podgórze	2,0	63,0	37,3	19.27	19.32	19.36
		↑	ul. Szkolna, z lewej ul. Nadbrzeżna	0,0	63,0	37,3	19.27	19.32	19.36
		↑	KROSNO	0,4	63,4	36,9	19.28	19.32	19.37
28		↑	na skrzyżowaniu z światłami w ul. Grodzką, wysepka, skrzyżowanie z	2,4	65,8	34,5	19.31	19.36	19.41
		→	z ul. Grodzkiej w ul. Niepodległości	0,7	66,5	33,8	19.32	19.37	19.42
991		↑	ul. Niepodległości, skrzyżowanie z światłami z ul. Lwowską, wysepka, wjazd na drogę nr 991	0,3	66,8	33,5	19.33	19.37	19.42
991		→	na skrzyżowaniu, główną drogą, drogą w kierunku Lutcza	1,2	68,0	32,3	19.34	19.39	19.44
991		←	na skrzyżowaniu w kierunku Rzeszów 991	4,0	72,0	28,3	19.40	19.45	19.50
		←	z ul. Pelczara w ul. Dolińską, drogą w kierunku Zamek Kamieniec, zjazd z	0,3	72,3	28,0	19.40	19.45	19.51
		←	drogą w kierunku Kamieniec	0,5	72,8	27,5	19.41	19.46	19.52
	PREMIA GÓRSKA 1	↑	ZAMEK KAMIENIEC, na wysokości gospodarstwa agroturystycznego	3,3	76,1	24,2	19.46	19.51	19.57
		←	w ul. Podzamcze	0,4	76,5	23,8	19.46	19.51	19.57
		←	ul. Białobrzeską, główną drogą, z prawej ul. Moniuszki	5,0	81,5	18,8	19.53	19.59	20.05
		→	z ul. Białobrzeskiej w ul. Okrzei	0,7	82,2	18,1	19.54	20.00	20.06
		←	na rondzie „Solidarności” w ul. Piłsudskiego	0,5	82,7	17,6	19.55	20.01	20.07
	LINIA METY	↑	KROSNO, Rynek (1 okrążenie do zakończenia)	0,8	83,5	16,8	19.56	20.02	20.08
		←	z ul. Sienkiewicza, w lewo w Wisłoczą	0,2	83,7	16,6	19.56	20.02	20.08
		→	z ul. Wisłoczej w Legionów	0,2	83,9	16,4	19.57	20.02	20.09
991		←	na rondzie Niezapominajki w ul. Niepodległości (droga 991)	0,6	84,5	15,8	19.57	20.03	20.10
991		→	z al. Niepodległości w ul. Korczyńską	0,6	85,1	15,2	19.58	20.04	20.10
991		↑	KORCZYNA	2,0	87,1	13,2	20.01	20.07	20.14
991		←	w ul. Dolińską, opuszczenie drogi wojewódzkiej nr 991	2,0	89,1	11,2	20.04	20.10	20.17
		←	drogą w kierunku Kamieniec	0,5	89,6	10,7	20.05	20.11	20.17
	PREMIA GÓRSKA 1	↑	ZAMEK KAMIENIEC, na wysokości gospodarstwa agroturystycznego	3,3	92,9	7,4	20.09	20.15	20.22
		←	w ul. Podzamcze	0,4	93,3	7,0	20.10	20.16	20.23
		←	ul. Białobrzeską, główną drogą, z prawej ul. Moniuszki	5,0	98,3	2,0	20.17	20.23	20.31
		→	z ul. Białobrzeskiej w ul. Okrzei	0,7	99,0	1,3	20.18	20.24	20.32
		←	na rondzie „Solidarności” w ul. Piłsudskiego	0,5	99,5	0,8	20.18	20.25	20.33
	META	↑	KROSNO, Rynek	0,8	100,3	0,0	20.19	20.26	20.34



Start / Start



LF / Sprint



PS / Special Premium



Meta / Finish



Przejazd kolejowy / Level crossing



PG kat. / GMP